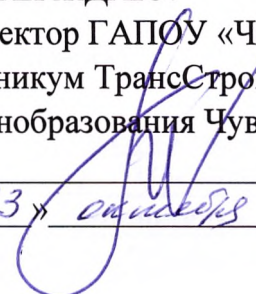


УТВЕРЖДАЮ:

директор ГАПОУ «Чебоксарский
техникум ТрансСтройТех»
Минобразования Чувашии

Л.В. Белов

«13»  2015 г.

ПАСПОРТ ДОСТУПНОСТИ
объекта социальной инфраструктуры (ОСИ)
государственного автономного профессионального
образовательного учреждения Чувашской Республики
«Чебоксарский техникум транспортных и строительных
технологий» Министерства образования и молодежной
политики Чувашской Республики

2015 г.

СОДЕРЖАНИЕ

1. Общие сведения об объекте

1.1. Наименование (вид) объекта: Государственное автономное профессиональное образовательное учреждение Чувашской Республики «Чебоксарский техникум транспортных и строительных технологий» Министерства образования и молодежной политики Чувашской Республики

1.2. Адрес объекта: 428027, Чувашская Республика, г. Чебоксары, ул. Хузангая, дом 18

1.3. Сведения о размещении объекта:

Учебный корпус № 1 - 428027, Чувашская Республика, г. Чебоксары, ул. Хузангая, дом 18

Включает:

- учебный корпус - 4 эт., площадь – 4998,5 кв. м.;
- учебно-производственные мастерские – 2 эт., площадь – 2163,2 кв. м.;
- наличие прилегающего земельного участка – да, 36354 кв. м.

Учебный корпус № 2 - 428027, Чувашская Республика, г. Чебоксары, ул. Магницкого, дом 7

Включает:

- здание теоретических занятий - 4 эт., площадь – 2948,9 кв. м.;
- производственные мастерские – 2 эт., площадь – 2162,4 кв. м.;
- общественно-бытовой блок – 1 эт., площадь – 2425,9 кв. м.
- наличие прилегающего земельного участка – да, 29736 кв. м.

Учебный корпус № 3 - 428027, Чувашская Республика, г. Чебоксары, ул. Кременского, дом 34

Включает:

- учебный корпус - 4 эт., площадь – 2899,6 кв. м.;
- учебно-производственный корпус – 2 эт., площадь – 2154,2 кв. м.;
- общественно-бытовой блок – 2 эт., площадь – 2989 кв. м.;
- наличие прилегающего земельного участка – да, 19572 кв. м.

1.4. Год постройки зданий:

Учебный корпус № 1 (ул. Хузангая, дом 18) – 1975 г., капитального ремонта не было;

Учебный корпус № 2 (ул. Магницкого, дом 7) – 1976 г., капитального ремонта не было;

Учебный корпус № 3 (ул. Кременского, дом 34) – 1972 г. капитального ремонта не было.

1.5. Дата предстоящих плановых ремонтных работ: текущего – 2016 г., капитальный ремонт - не планируется

Сведения об организации, расположенной на объекте

1.6. Название организации: Государственное автономное профессиональное образовательное учреждение Чувашской Республики «Чебоксарский техникум транспортных и строительных технологий» Министерства образования и молодежной политики Чувашской Республики

1.7. Юридический адрес: 428027, Чувашская Республика, г. Чебоксары, ул. Хузангая, дом 18

1.8. Основание для пользования объектом: оперативное управление

1.9. Форма собственности: государственная

1.10. Территориальная принадлежность: региональная

1.11. Вышестоящая организация (наименование): Министерство образования и молодежной политики Чувашской Республики

1.12. Адрес вышестоящей организации: 428004, г. Чебоксары, Президентский бульвар, 17

2. Характеристика деятельности организации на объекте

2.1. Сфера деятельности: образование

2.2. Виды оказываемых услуг образовательные услуги

2.3. Форма оказания услуг: на объекте

2.4. Категории обслуживаемого населения по возрасту: все возрастные категории

2.5. Категории обслуживаемых инвалидов (*инвалиды, передвигающиеся на коляске, инвалиды с нарушениями опорно-двигательного аппарата; нарушениями зрения, нарушениями слуха, нарушениями умственного развития*) - нет

2.6. Плановая мощность: посещаемость (количество обслуживаемых в день), вместимость, пропускная способность: **1500, в том числе,**

Учебный корпус № 1 – 500 чел.

Учебный корпус № 2 – 500 чел.

Учебный корпус № 3 – 500 чел.

2.7. Участие в исполнении ИПР инвалида, ребенка-инвалида (да, нет): **нет**

3. Состояние доступности объекта

3.1. Путь следования к объекту пассажирским транспортом

Учебный корпус № 1 (ул. Хузангая, дом 18):

*Движение осуществляется маршрутами автобусов № 23, 2, троллейбусов № 1, 12. От остановки общественного транспорта «Кинотеатр Победа» до корпуса № 1, расположенного по адресу ул. Хузангая, 18, движение пешком составляет 200 м., наличие адаптированного пассажирского транспорта - **нет.***

3.2. Путь к объекту от ближайшей остановки пассажирского транспорта:

3.2.1. Расстояние до объекта от остановки транспорта: **200 м.**

3.2.2. Время движения (пешим ходом): **7 мин.**

3.2.3. Наличие выделенного от проезжей части пешеходного пути: **имеется;**

3.2.4. Перекрестки – **нерегулируемые;** регулируемые, со звуковой сигнализацией, таймером: **нет;**

3.2.5. Информация на пути следования к объекту визуальная, акустическая, тактильная: **не имеется;**

3.2.6. Перепады высоты на пути – имеется, их обустройство для инвалидов на коляске – **нет,**

наличие адаптированного пассажирского транспорта к объекту: **нет.**

Учебный корпус № 2 (ул. Магницкого, дом 7)

*Движение осуществляется маршрутами троллейбусов № 8, 2, 9. От остановки общественного транспорта «Баимачникова» до корпуса № 2, расположенного по адресу ул. Магницкого, 7, движение пешком составляет 250 м., наличие адаптированного пассажирского транспорта - **нет.***

Путь к объекту от ближайшей остановки пассажирского транспорта:

3.2.1 Расстояние до объекта от остановки транспорта: **250 м.**

3.2.2. Время движения (пешим ходом): **10 мин.**

3.2.3. Наличие выделенного от проезжей части пешеходного пути: **не имеется;**

3.2.4. Перекрестки – **нерегулируемые;** регулируемые, со звуковой сигнализацией, таймером: **нет;**

3.2.5. Информация на пути следования к объекту визуальная, акустическая,

тактильная: **не имеется;**

3.2.6. Перепады высоты на пути – имеется, их обустройство для инвалидов на коляске – **нет,**

наличие адаптированного пассажирского транспорта к объекту: **нет.**

Учебный корпус № 3 (ул. Кременского, дом 34)

Движение осуществляется маршрутами троллейбусов № 8, 2, 9. От остановки общественного транспорта «Кинотеатр Луч» до корпуса № 3, расположенного по адресу ул. Кременского, 34, движение пешком составляет 180 м., наличие адаптированного пассажирского транспорта - **нет.**

Путь к объекту от ближайшей остановки пассажирского транспорта:

3.2.1 Расстояние до объекта от остановки транспорта: **180 м.**

3.2.2. Время движения (пешим ходом): **5 мин.;**

3.2.3. Наличие выделенного от проезжей части пешеходного пути: не имеется;

3.2.4. Перекрестки – **нерегулируемые;** регулируемые, со звуковой сигнализацией, таймером: **нет;**

3.2.5. Информация на пути следования к объекту визуальная, акустическая, тактильная: **не имеется;**

3.2.6. Перепады высоты на пути – имеется, их обустройство для инвалидов на коляске – **нет,**

наличие адаптированного пассажирского транспорта к объекту: **нет.**

3.3 Организация доступности объекта для инвалидов – форма обслуживания*

№№ п/п	Категория инвалидов (вид нарушения)	Вариант организации доступности объекта (формы обслуживания)*
1.	Все категории инвалидов и МГН	ДУ
	<i>в том числе инвалиды:</i>	
2	передвигающиеся на креслах-колясках	ДУ
3	с нарушениями опорно-двигательного аппарата	ДУ
4	с нарушениями зрения	ДУ
5	с нарушениями слуха	ДУ
6	с нарушениями умственного развития	ДУ

* - с учетом СП 35-101-2001, СП 31-102-99 указывается один из вариантов: «А», «Б», «ДУ», «ВНД»; «ДУ» - дополнительная помощь сотрудника, услуги на дому, дистанционно.

3.4 Состояние доступности основных структурно-функциональных зон

№ п/п	Основные структурно-функциональные зоны	Состояние доступности, в том числе для основных категорий инвалидов**
1	Территория, прилегающая к зданию (участок)	ДЧ– И (К,О,С,Г,У)
2	Вход (входы) в здание	ДЧ – И (К,О,С,Г,У)
3	Путь (пути) движения внутри здания (в т.ч. пути эвакуации)	ДЧ – И (О,С,Г,У)
4	Зона целевого назначения здания (целевого посещения объекта)	ДЧ – И (О,С,Г,У)
5	Санитарно-гигиенические помещения	ДЧ – И (О,С,Г,У)
6	Система информации и связи (на всех зонах)	ДЧ – И (О,С,)
7	Пути движения к объекту (от остановки транспорта)	ДП-В

** Указывается: ДП-В - доступно полностью всем; ДП-И (К, О, С, Г, У) – доступно полностью избирательно (указать категории инвалидов); ДЧ-В - доступно частично всем; ДЧ-И (К, О, С, Г, У) – доступно частично избирательно (указать категории инвалидов); ДУ - доступно условно, ВНД – временно недоступно

3.5. ИТОГОВОЕ ЗАКЛЮЧЕНИЕ о состоянии доступности ОСИ:

Данные ОСИ имеют удовлетворительную оценку состояния доступности для инвалидов и маломобильных групп населения.

Учебный корпус № 1 (ул. Хузангая, дом 18):

Информация на пути следования к объекту, а также на прилегающей территории отсутствует. Нет стоянки для автомобилей с обозначенным местом для инвалидов. Прилегающая территория недостаточно освещена. Центральный вход в здание не соответствует нормам доступности маломобильных групп населения. Второй этаж зданий не доступен для инвалидов и маломобильных групп населения (лестница на 2-ой этаж не оборудована надлежащими пандусами). Лестницы аварийных выходов не оборудованы надлежащими поручнями и пандусами. Отсутствуют лифты и подъемные устройства для инвалидов. Санитарно-гигиенические помещения не соответствуют нормам доступности инвалидов и маломобильных групп. Визуальные, акустические, тактильные средства и устройства информации отсутствуют.

Учебный корпус № 2 (ул. Магницкого, дом 7):

На пути следования к объекту отсутствует тротуар, вследствие чего путь проходит по проезжей части дороги. Нет стоянки для автомобилей с обозначенным местом для инвалидов. Информация на пути следования к объекту, а также на прилегающей территории отсутствует. Прилегающая территория недостаточно освещена. Центральный вход в здание не соответствует нормам доступности маломобильных групп населения. Второй этаж зданий не доступен для инвалидов и

маломобильных групп населения (лестница на 2-ой этаж не оборудована надлежащими пандусами). Лестницы аварийных выходов не оборудованы надлежащими поручнями и пандусами. Отсутствуют лифты и подъемные устройства для инвалидов. Санитарно-гигиенические помещения не соответствуют нормам доступности инвалидов и маломобильных групп. Визуальные, акустические, тактильные средства и устройства информации отсутствуют.

Учебный корпус № 3 (ул. Кременского, дом 34):

На пути следования к объекту отсутствует тротуар, вследствие чего путь проходит по проезжей части дороги. Нет стоянки для автомобилей с обозначенным местом для инвалидов. Информация на пути следования к объекту, а также на прилегающей территории отсутствует. Прилегающая территория недостаточно освещена. Второй этаж зданий не доступен для инвалидов и маломобильных групп населения (лестница на 2-ой этаж не оборудована надлежащими пандусами). Лестницы аварийных выходов не оборудованы надлежащими поручнями и пандусами. Отсутствуют лифты и подъемные устройства для инвалидов. Санитарно-гигиенические помещения не соответствуют нормам доступности инвалидов и маломобильных групп. Визуальные, акустические, тактильные средства и устройства информации отсутствуют.

В Государственном автономном профессиональном образовательном учреждении Чувашской Республики «Чебоксарский техникум транспортных и строительных технологий» Министерства образования и молодежной политики Чувашской Республики обучение детей – инвалидов в настоящее время не организовано, т.к. детей-инвалидов в техникуме нет. При необходимости обучения детей-инвалидов, необходимы работы по созданию условий доступности для инвалидов - колясочников. ОСИ признан условно доступным для инвалидов и маломобильных групп.

4. Управленческое решение

4.1. Рекомендации по адаптации основных структурных элементов объекта

№№ п \п	Основные структурно-функциональные зоны объекта	Рекомендации по адаптации объекта (вид работы)*
1	Территория, прилегающая к зданию (участок)	Индивидуальное решение с ТСР
2	Вход (входы) в здание	Капитальный ремонт (УК 1) Текущий ремонт (УК 2)
3	Путь (пути) движения внутри здания (в т.ч. пути эвакуации)	Капитальный ремонт с реконструкцией
4	Зона целевого назначения здания (целевого посещения объекта)	Текущий ремонт
5	Санитарно-гигиенические помещения	Текущий ремонт, реконструкция санузлов
6	Система информации на объекте	Индивидуальное решение с ТСР

	(на всех зонах)	
7	Пути движения к объекту (от остановки транспорта)	Технические решения невозможны
8	Все зоны и участки	Необходима реконструкция входа (УК 1) и текущий ремонт (УК 2)

*- указывается один из вариантов (видов работ): не нуждается; ремонт (текущий, капитальный); индивидуальное решение с ТСР; технические решения невозможны – организация альтернативной формы обслуживания

4.2. Период проведения работ - **не планируется**

4.3. Ожидаемый результат (по состоянию доступности) после выполнения работ по адаптации: **ОСИ доступно полностью всем**

Оценка результата исполнения программы, плана (по состоянию доступности) **ДОСТУПНО ВСЕМ**

4.4. Для принятия решения требуется, **не требуется** согласования (*нужное подчеркнуть*).

Имеется заключение уполномоченной организации о состоянии доступности объекта (наименование документа и выдавшей его организации, дата), прилагается **нет**

4.5. Информация размещена (обновлена) на Карте доступности субъекта РФ - **планируется размещение до конца 2015 года**

5. Особые отметки

Паспорт сформирован на основании:

1. Анкеты (информации об объекте) от 21 октября 2015 г.;
2. Акты обследования объекта: акт от 22 октября 2015 г.
3. Решения Комиссии **ДОСТУПНО ЧАСТИЧНО - ВСЕМ** от 22 октября 2015 г.

УТВЕРЖДАЮ
директор ГАПОУ «Чебоксарский
Техникум ТрансСтройТех»
Минобразования Чувашии

Л.В. Белов

«21» сентября 2015 г.

АНКЕТА

(информация об объекте социальной инфраструктуры)
К ПАСПОРТУ ДОСТУПНОСТИ ОСИ

1. Общие сведения об объекте

1.1. Наименование (вид) объекта: Государственное автономное профессиональное образовательное учреждение Чувашской Республики «Чебоксарский техникум транспортных и строительных технологий» Министерства образования и молодежной политики Чувашской Республики

1.2. Адрес объекта 428027, Чувашская Республика, г. Чебоксары, ул. Хузангая, дом 18

1.3. Сведения о размещении объекта:

Учебный корпус № 1 - 428027, Чувашская Республика, г. Чебоксары, ул. Хузангая, дом 18

Включает:

- учебный корпус - 4 эт., площадь – 4998,5 кв. м.;
- учебно-производственные мастерские – 2 эт., площадь – 2163,2 кв. м.;
- наличие прилегающего земельного участка – да, 36354 кв. м.

Учебный корпус № 2 - 428027, Чувашская Республика, г. Чебоксары, ул. Магницкого, дом 7;

Включает:

- здание теоретических занятий - 4 эт., площадь – 2948,9 кв. м.;
- производственные мастерские – 2 эт., площадь – 2162, 4 кв. м.;
- общественно-бытовой блок – 1 эт., площадь – 2425,9 кв. м.
- наличие прилегающего земельного участка – да, 29736 кв. м.

Учебный корпус № 3 - 428027. Чувашская Республика, г. Чебоксары, ул. Кременского, дом 34.

Включает:

Учебный корпус № 3 - 428027, Чувашская Республика, г. Чебоксары, ул. Кременского, дом 34.

Включает:

- учебный корпус - 4 эт., площадь – 2899,6 кв. м.;
- учебно-производственный корпус – 2 эт., площадь – 2154,2 кв. м.;
- общественно-бытовой блок – 2 эт., площадь – 2989 кв. м.;
- наличие прилегающего земельного участка – да, 19572 кв. м.

1.4. Год постройки зданий:

Учебный корпус № 1 (ул. Хузангая, дом 18) – 1975 г., капитального ремонта не было;

Учебный корпус № 2 (ул. Магницкого, дом 7) – 1976 г., капитального ремонта не было;

Учебный корпус № 3 (ул. Кременского, дом 34) – 1972 г. капитального ремонта не было.

1.5. Дата предстоящих плановых ремонтных работ: текущего – 2016 г., капитальный ремонт - не планируется

Сведения об организации, расположенной на объекте

1.6. Название организации: Государственное автономное профессиональное образовательное учреждение Чувашской Республики «Чебоксарский техникум транспортных и строительных технологий» Министерства образования и молодежной политики Чувашской Республики

1.7. Юридический адрес: 428027, Чувашская Республика, г. Чебоксары, ул. Хузангая, дом 18

1.8. Основание для пользования объектом: оперативное управление

1.9. Форма собственности: государственная

1.10. Территориальная принадлежность: региональная

1.11. Вышестоящая организация (наименование): Министерство образования и молодежной политики Чувашской Республики

1.12. Адрес вышестоящей организации: 428004, г. Чебоксары, Президентский бульвар, 17

2. Характеристика деятельности организации на объекте

- 2.1. Сфера деятельности: образование
- 2.2. Виды оказываемых услуг: образовательные услуги
- 2.3. Форма оказания услуг: на объекте
- 2.4. Категории обслуживаемого населения по возрасту: все возрастные категории
- 2.5. Категории обслуживаемых инвалидов (инвалиды, передвигающиеся на коляске, инвалиды с нарушениями опорно-двигательного аппарата; нарушениями зрения, нарушениями слуха, нарушениями умственного развития) – нет
- 2.6. Плановая мощность: посещаемость (количество обслуживаемых в день), вместимость, пропускная способность: 1500 в том числе,
Учебный корпус № 1 – 500 чел.
Учебный корпус № 2 – 500 чел.
Учебный корпус № 3 – 500 чел.
- 2.7. Участие в исполнении ИПР инвалида, ребенка-инвалида (да, нет): нет

3.1. Путь следования к объекту пассажирским транспортом

Учебный корпус № 1 (ул. Хузангая, дом 18):

Движение осуществляется маршрутами автобусов № 23, 2, троллейбусов № 1, 12. От остановки общественного транспорта «Кинотеатр Победа» до корпуса № 1, расположенного по адресу ул. Хузангая, 18, движение пешком составляет 200 м., наличие адаптированного пассажирского транспорта - нет.

3.2. Путь к объекту от ближайшей остановки пассажирского транспорта:

3.2.1. Расстояние до объекта от остановки транспорта: 200 м;

3.2.2. Время движения (пешим ходом): 7 мин.;

3.2.3. Наличие выделенного от проезжей части пешеходного пути: имеется;

3.2.4. Перекрестки – нерегулируемые; регулируемые, со звуковой сигнализацией, таймером: нет;

3.2.5. Информация на пути следования к объекту визуальная, акустическая, тактильная: не имеется;

3.2.6. Перепады высоты на пути – имеется, их обустройство для инвалидов на коляске – нет,

наличие адаптированного пассажирского транспорта к объекту: нет.

Учебный корпус № 2 (ул. Магницкого, дом 7)

Движение осуществляется маршрутами троллейбусов № 8, 2, 9. От остановки общественного транспорта «Баимачникова» до корпуса № 2, расположенного по адресу ул. Магницкого, 7, движение пешком составляет 250 м., наличие адаптированного пассажирского транспорта - нет.

Путь к объекту от ближайшей остановки пассажирского транспорта:

3.2.1 Расстояние до объекта от остановки транспорта: 250 м.

- 3.2.2. Время движения (пешим ходом): **10 мин.**
 3.2.3. Наличие выделенного от проезжей части пешеходного пути: **не имеется;**
 3.2.4. Перекрестки – **нерегулируемые;** регулируемые, со звуковой сигнализацией, таймером: **нет;**
 3.2.5. Информация на пути следования к объекту визуальная, акустическая, тактильная: **не имеется;**
 3.2.6. Перепады высоты на пути – имеется, их обустройство для инвалидов на коляске – **нет,**
 наличие адаптированного пассажирского транспорта к объекту: **нет.**

Учебный корпус № 3 (ул.Кременского, дом 34)

Движение осуществляется маршрутами троллейбусов № 8, 2, 9. От остановки общественного транспорта «Кинотеатр Луч» до корпуса № 3, расположенного по адресу ул. Кременского, 34, движение пешком составляет 180 м., наличие адаптированного пассажирского транспорта - **нет.**

Путь к объекту от ближайшей остановки пассажирского транспорта:

- 3.2.1 Расстояние до объекта от остановки транспорта: **180 м.**
 3.2.2. Время движения (пешим ходом): **5 мин.**
 3.2.3. Наличие выделенного от проезжей части пешеходного пути: не имеется;
 3.2.4. Перекрестки – **нерегулируемые;** регулируемые, со звуковой сигнализацией, таймером: **нет;**
 3.2.5. Информация на пути следования к объекту визуальная, акустическая, тактильная: **не имеется;**
 3.2.6. Перепады высоты на пути – имеется, их обустройство для инвалидов на коляске – **нет,**
 наличие адаптированного пассажирского транспорта к объекту: **нет.**

3.3 Вариант организации доступности ОСИ (формы обслуживания) * с учетом СП 35-101-2001

№№ п/п	Категория инвалидов (вид нарушения)	Вариант организации доступности объекта
1.	Все категории инвалидов и МГН	ДУ
	<i>в том числе инвалиды:</i>	
2	передвигающиеся на креслах-колясках	ДУ
3	с нарушениями опорно-двигательного аппарата	ДУ
4	с нарушениями зрения	ДУ
5	с нарушениями слуха	ДУ
6	с нарушениями умственного развития	ДУ

* - указывается один из вариантов: «А», «Б», «ДУ», «ВНД»

4. Управленческое решение (предложения по адаптации основных структурных элементов объекта)

№№ п \п	Основные структурно-функциональные зоны объекта	Рекомендации по адаптации объекта (вид работы) *
1	Территория, прилегающая к зданию (участок)	Индивидуальное решение с ТСП
2	Вход (входы) в здание	Капитальный ремонт (УК 1) Текущий ремонт (УК 2)
3	Путь (пути) движения внутри здания (в т.ч. пути эвакуации)	Капитальный ремонт с реконструкцией
4	Зона целевого назначения здания (целевого посещения объекта)	Текущий ремонт
5	Санитарно-гигиенические помещения	Текущий ремонт, реконструкция санузлов
6	Система информации на объекте (на всех зонах)	Индивидуальное решение с ТСП
7	Пути движения к объекту (от остановки транспорта)	Технические решения невозможны
8	Все зоны и участки	Необходима реконструкция входа (УК 1) и текущий ремонт (УК 2)

*- указывается один из вариантов (видов работ): не нуждается; ремонт (текущий, капитальный); индивидуальное решение с ТСП; технические решения невозможны – организация альтернативной формы обслуживания

УТВЕРЖДАЮ:
директор ГАПОУ «Чебоксарский
Техникум ТрансСтройТех»
Минобразования Чувашии
Л.В. Белов
«22» октября 2015 г.

**АКТ ОБСЛЕДОВАНИЯ
объекта социальной инфраструктуры
К ПАСПОРТУ ДОСТУПНОСТИ ОСИ**

г. Чебоксары

«22» октября 2015 г.

1. Общие сведения об объекте

1.1. Наименование (вид) объекта: Государственное автономное профессиональное образовательное учреждение Чувашской Республики «Чебоксарский техникум транспортных и строительных технологий» Министерства образования и молодежной политики Чувашской Республики

1.2. Адрес объекта 428027, Чувашская Республика, г. Чебоксары, ул. Хузангая, дом 18

1.3. Сведения о размещении объекта:

Учебный корпус № 1 - 428027, Чувашская Республика, г. Чебоксары, ул. Хузангая, дом 18

Включает:

- учебный корпус - 4 эт., площадь – 4998,5 кв. м.;
- учебно-производственные мастерские – 2 эт., площадь – 2163,2 кв. м.;
- наличие прилегающего земельного участка – да, 36354 кв. м.

Учебный корпус № 2 - 428027, Чувашская Республика, г. Чебоксары, ул. Магницкого, дом 7;

Включает:

- здание теоретических занятий - 4 эт., площадь – 2948,9 кв. м.;
- производственные мастерские – 2 эт., площадь – 2162, 4 кв. м.;
- общественно-бытовой блок – 1 эт., площадь – 2425,9 кв. м.
- наличие прилегающего земельного участка – да, 29736 кв. м.

Учебный корпус № 3 - 428027, Чувашская Республика, г. Чебоксары, ул. Кременского, дом 34.

Включает:

- учебный корпус - 4 эт., площадь – 2899,6 кв. м.;
- учебно-производственный корпус – 2 эт., площадь – 2154,2 кв. м.;

- учебно-производственный корпус – 2 эт., площадь – 2154,2 кв. м.;
- общественно-бытовой блок – 2 эт., площадь – 2989 кв. м.;
- наличие прилегающего земельного участка – да, 19572 кв. м.

1.4. Год постройки зданий:

Учебный корпус № 1 (ул. Хузангая, дом 18) – 1975 г., капитального ремонта не было;

Учебный корпус № 2 (ул. Магницкого, дом 7) – 1976 г., капитального ремонта не было;

Учебный корпус № 3 (ул. Кременского, дом 34) – 1972 г. капитального ремонта не было.

1.5. Дата предстоящих плановых ремонтных работ: текущего – 2016 г., капитальный ремонт - не планируется

2. Характеристика деятельности организации на объекте

2.1. Сфера деятельности: оказания услуг в целях обеспечения реализации, предусмотренных законодательством Российской Федерации полномочий органов государственной власти (государственных органов) в сфере образования

2.2. Виды оказываемых услуг:

- реализация основных общеобразовательных программ – образовательных программ среднего общего в соответствии с лицензией на право осуществления образовательной деятельности.

- реализация основных профессиональных образовательных программ среднего профессионального образования - программ подготовки квалифицированных рабочих и служащих в соответствии с федеральными государственными образовательными стандартами по профессиям, установленным лицензией на право осуществления образовательной деятельности;

- реализация основных профессиональных образовательных программ среднего профессионального образования – программ подготовки специалистов среднего звена в соответствии с федеральными государственными образовательными стандартами по специальностям, установленным лицензией на право осуществления образовательной деятельности.

- реализация основных программ профессионального обучения – программ профессиональной подготовки по профессиям рабочих и должностям служащих в соответствии с лицензией на право осуществления образовательной деятельности;

- реализация основных программ профессионального обучения – программ переподготовки рабочих и служащих в соответствии с лицензией на право осуществления образовательной деятельности;

- реализация основных программ профессионального обучения – программ повышения квалификации рабочих и служащих в соответствии с лицензией на право осуществления образовательной деятельности.

- реализация дополнительных профессиональных программ – программ повышения квалификации для лиц, имеющих среднее профессиональное и (или) высшее образование, и для лиц, получающих среднее профессиональное образование в соответствии с лицензией на право осуществления образовательной деятельности.

- реализация дополнительных общеобразовательных программ – дополнительных общеразвивающих программ в соответствии с лицензией на право осуществления образовательной деятельности.

2.3. Форма оказания услуг: **на объекте**

2.4. Категории обслуживаемого населения по возрасту: **все возрастные категории**

2.5. Категории обслуживаемых инвалидов (*инвалиды, передвигающиеся на коляске, инвалиды с нарушениями опорно-двигательного аппарата; нарушениями зрения, нарушениями слуха, нарушениями умственного развития*): **нет**

2.6. Плановая мощность: посещаемость (количество обслуживаемых в день), вместимость, пропускная способность: **1500 в том числе:**

Учебный корпус № 1 – 500 чел.

Учебный корпус № 2 - 500 чел.

Учебный корпус № 3 - 500 чел.

2.7. Участие в исполнении ИПР инвалида, ребенка-инвалида (да, нет): **нет**

3. Состояние доступности объекта для инвалидов и других маломобильных групп населения (МГН)

3.1. Путь следования к объекту пассажирским транспортом

Учебный корпус № 1 (ул. Хузангая, дом 18):

*Движение осуществляется маршрутами автобусов № 23, 2, троллейбусов № 1, 12. От остановки общественного транспорта «Кинотеатр Победа» до корпуса № 1, расположенного по адресу ул. Хузангая, 18, движение пешком составляет 200 м., наличие адаптированного пассажирского транспорта - **нет.***

3.2. Путь к объекту от ближайшей остановки пассажирского транспорта:

3.2.1. Расстояние до объекта от остановки транспорта: **200 м;**

3.2.2. Время движения (пешим ходом): **7 мин.;**

3.2.3. Наличие выделенного от проезжей части пешеходного пути: **имеется;**

3.2.4. Перекрестки – **нерегулируемые;** регулируемые, со звуковой сигнализацией, таймером: **нет;**

3.2.5. Информация на пути следования к объекту визуальная, акустическая, тактильная: **не имеется;**

3.2.6. Перепады высоты на пути – имеется, их обустройство для инвалидов на коляске – **нет,**

*наличие адаптированного пассажирского транспорта к объекту: **нет.***

Учебный корпус № 2 (ул. Магницкого, дом 7)

Движение осуществляется маршрутами троллейбусов № 8, 2, 9. От остановки общественного транспорта «Баимачникова» до корпуса № 2, расположенного по

адресу ул. Магницкого, 7, движение пешком составляет 250 м., наличие адаптированного пассажирского транспорта - **нет.**

Путь к объекту от ближайшей остановки пассажирского транспорта:

3.2.1 Расстояние до объекта от остановки транспорта: **250 м.**

3.2.2. Время движения (пешим ходом): **10 мин.;**

3.2.3. Наличие выделенного от проезжей части пешеходного пути: **не имеется;**

3.2.4. Перекрестки – **нерегулируемые;** регулируемые, со звуковой сигнализацией, таймером: **нет;**

3.2.5. Информация на пути следования к объекту визуальная, акустическая, тактильная: **не имеется;**

3.2.6. Перепады высоты на пути – имеется, их обустройство для инвалидов на коляске – **нет,**

наличие адаптированного пассажирского транспорта к объекту: **нет.**

Учебный корпус № 3 (ул.Кременского, дом 34)

Движение осуществляется маршрутами троллейбусов № 8, 2, 9. От остановки общественного транспорта «Кинотеатр Луч» до корпуса № 3, расположенного по адресу ул. Кременского, 34, движение пешком составляет 180 м., наличие адаптированного пассажирского транспорта - **нет.**

Путь к объекту от ближайшей остановки пассажирского транспорта:

3.2.1 Расстояние до объекта от остановки транспорта: **180 м.**

3.2.2. Время движения (пешим ходом): **5 мин.;**

3.2.3. Наличие выделенного от проезжей части пешеходного пути: **не имеется;**

3.2.4. Перекрестки – **нерегулируемые;** регулируемые, со звуковой сигнализацией, таймером: **нет;**

3.2.5. Информация на пути следования к объекту визуальная, акустическая, тактильная: **не имеется;**

3.2.6. Перепады высоты на пути – имеется, их обустройство для инвалидов на коляске – **нет,**

наличие адаптированного пассажирского транспорта к объекту: **нет.**

3.3 Организация доступности объекта для инвалидов – форма обслуживания

№№ п/п	Категория инвалидов (вид нарушения)	Вариант организации доступности объекта
1.	Все категории инвалидов и МГН	ДУ
	<i>в том числе инвалиды:</i>	
2	передвигающиеся на креслах-колясках	ДУ
3	с нарушениями опорно-двигательного аппарата	ДУ
4	с нарушениями зрения	ДУ
5	с нарушениями слуха	ДУ

6	с нарушениями умственного развития	ДУ
---	------------------------------------	----

* - указывается один из вариантов: «А», «Б», «ДУ», «ВНД»

3.4 Состояние доступности основных структурно-функциональных зон

№ п/п	Основные структурно-функциональные зоны	Состояние доступности, в том числе для основных категорий инвалидов**
1	Территория, прилегающая к зданию (участок)	ДЧ– И (К,О,С,Г,У)
2	Вход (входы) в здание	ДЧ – И (К,О,С,Г,У)
3	Путь (пути) движения внутри здания (в т.ч. пути эвакуации)	ДЧ – И (О,С,Г,У)
4	Зона целевого назначения здания (целевого посещения объекта)	ДЧ – И (О,С,Г,У)
5	Санитарно-гигиенические помещения	ДЧ – И (О,С,Г,У)
6	Система информации и связи (на всех зонах)	ДЧ – И (О,С,)
7	Пути движения к объекту (от остановки транспорта)	ДП-В

*- указывается один из вариантов (видов работ): не нуждается; ремонт (текущий, капитальный); индивидуальное решение с ТСР; технические решения невозможны – организация альтернативной формы обслуживания

3.5. ИТОГОВОЕ ЗАКЛЮЧЕНИЕ о состоянии доступности ОСИ: соответствует

Требования нормативных документов в планировании и строительстве не выполнены и технически невозможны: Решение об условной доступности принимается при исполнении следующих условий:

- согласование с представителями потребителя (ООИ) в качестве приемлемых имеющиеся нарушения некоторых параметров структурно-функциональных элементов;

- при организации помощи инвалиду (другому МГЦ) со стороны сотрудников техникума для получения услуги на этом объекте, в том числе при получении дополнительных индивидуальных технических средств;

- при организации иной альтернативной формы обслуживания (в другом месте пребывания инвалида, дистанционно).

4. Управленческое решение

4.1. Рекомендации по адаптации основных структурных элементов объекта:

№№ п \п	Основные структурно-функциональные зоны объекта	Рекомендации по адаптации объекта (вид работы) *
1	Территория, прилегающая к зданию (участок)	Текущий ремонт
2	Вход (входы) в здание	Капитальный ремонт (УК 1) Текущий ремонт (УК 2)
3	Путь (пути) движения внутри здания (в т.ч. пути эвакуации)	Капитальный ремонт с реконструкцией
4	Зона целевого назначения здания (целевого посещения объекта)	Текущий ремонт
5	Санитарно-гигиенические помещения	Текущий ремонт
6	Система информации на объекте (на всех зонах)	Индивидуальное решение
7	Пути движения к объекту (от остановки транспорта)	Текущий ремонт
8.	Все зоны и участки	Текущий ремонт

4.2. Период проведения работ: **2016-2020 гг. в рамках исполнения программы.**

4.3. Ожидаемый результат (по состоянию доступности) после выполнения работ по адаптации: **доступность по типу «Б» локальная доступность входной группы, специально выделенного места обслуживания и пути движения к нему.**

Оценка результата исполнения программы, плана (по состоянию доступности):
ДОСТУПНО ВСЕМ.

4.4. Для принятия решения требуется:

4.4.1. Согласование работ с надзорными органами (в сфере проектирования и строительства, архитектуры) - **да;**

4.4.2. Техническая экспертиза: **разработка проектно-сметной документации;**

4.4.4. Согласование с вышестоящей организацией: **да;**

4.4.5. Согласование с общественными организациями инвалидов: **да;**

Имеется заключение уполномоченной организации о состоянии доступности объекта: **нет.**

5	Санитарно-гигиенические помещения	Текущий ремонт
6	Система информации на объекте (на всех зонах)	Индивидуальное решение
7	Пути движения к объекту (от остановки транспорта)	Текущий ремонт
8.	Все зоны и участки	Текущий ремонт

4.2. Период проведения работ: 2016-2020 гг. в рамках исполнения программы.

4.3. Ожидаемый результат (по состоянию доступности) после выполнения работ по адаптации: доступность по типу «Б» локальная доступность входной группы, специально выделенного места обслуживания и пути движения к нему.

Оценка результата исполнения программы, плана (по состоянию доступности):
ДОСТУПНО ВСЕМ.

4.4. Для принятия решения требуется:

4.4.1. Согласование работ с надзорными органами (в сфере проектирования и строительства, архитектуры) - да;

4.4.2. Техническая экспертиза: разработка проектно-сметной документации;

4.4.4. Согласование с вышестоящей организацией: да;

4.4.5. Согласование с общественными организациями инвалидов: да;

Имеется заключение уполномоченной организации о состоянии доступности объекта: нет.

Председатель комиссии:

заместитель директора по УВР и СВ;

Члены комиссии:

заместитель директора по УМР;

заместитель директора по АХР и ОБ

заместитель директора по УПР

инженер по охране труда


заведующий отделением

заведующий отделением

заведующий отделением



А.Г. Кириллов



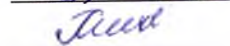
Т.И. Николаева




В.Г. Захарова




С.Г. Алюшина



Л.Л. Тихонова



А.А. Архипова



Г.В. Чернова



М.И. Кузьмина